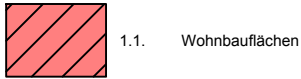
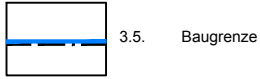


Signaturen gemäß der Verordnung über die Ausarbeitung der Bauleitpläne und die Darstellung des Planinhaltes (Planzeichenverordnung 1990 - PlanzV 90)

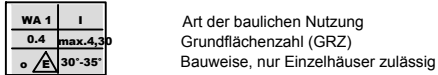
1. Art der baulichen Nutzung



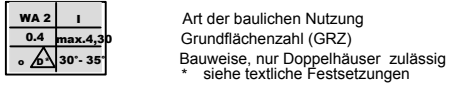
3. Bauweise, Baulinien, Baugrenzen



Füllschema der Nutzungsschablone




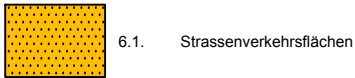


Anzahl der Vollgeschosse
max. Traufhöhe
Dachneigung



Anzahl der Vollgeschosse
max. Traufhöhe
Dachneigung


6. Verkehrsflächen




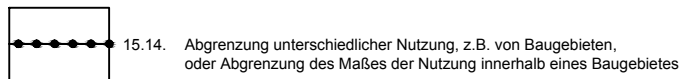

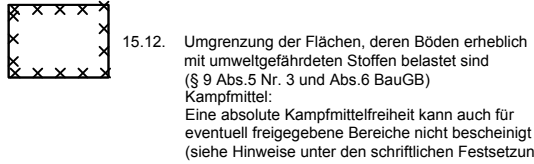
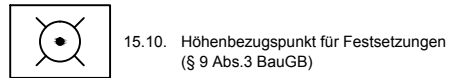
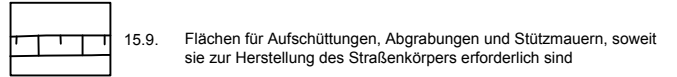
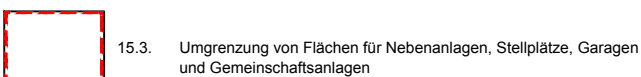
9. Grünflächen



13. Planungen, Nutzungsregelungen, Maßnahmen und Flächen für Maßnahmen zum Schutz, zur Pflege und zur Entwicklung von Natur und Landschaft (§ 5 Abs.2 Nr.10 und Abs.4, § 9 Abs.1 Nr.20, 25 und Abs.6, § 40 Abs.1 Nr.14 BauGB)



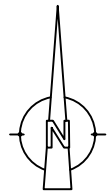
15. Sonstige Planzeichen



STADT GAGGENAU

BAUGEBIET:
FÜNFTER TEILBEBAUUNGSPLAN
"HEIL II - NEUBRUCH / ALTHEIL"

BEBAUUNGSPLAN



ABTEILUNG STADTPLANUNG

30.05.2012

STADTPLANERIN: U. KIEWITT
ZEICHNERIN: N. BORDASCH-KRAFT

M. 1:1000

GEÄNDERT:

PLAN NR. 1.49.1