Gemarkung Rotenfels

Landkreis Rastatt

Anlage 4 Fertigung 1
zum Antrag vom 23. 1. 1960 gehörig

Strassen- u. Baufluchtenplan

Gewann: Wörtelwies

Maßstab 1:500

0 5 10 20 30 40 50

Erläuterungen:

- Bestehende Gebäude
- Neue Gebäude: Geschoßzahl / Dachneigung
  - 1 — 26-48°
  - 2 — 30°
- Öffentliche Straßenflächen und Platzanlagen
- Öffentliche Grünflächen
- Private Grünflächen
- Grundstücksgrenzen: Bestehen-bleibende; Wegfallende; Vorgeschlagene Neue
- Festgestellte u. bestehenbleibende Straßenflucht
- Festgestellte u. bestehenbleibende Baufluchtl
- Neufestzustellende Straßenflucht
- Neufestz. Baufluchtl u. Str.- u. Baufluchtl
- Aufzuhebende Straßenflucht
- Grenze des Planungsgebietes

Für die Katasterangaben:
Bischweier, den 12. Dez. 1959
Der öffentl. best. Verm. Ing.
Dipl.-Ing. W. Sand
öfftl. best. Verm.-Ing.
Bischweier b. Rastatt
Ruf Rastatt 2414

Für die Richtigkeit der Katasterangaben bezüglich Grundstück Lgb Nr. 514/1-3 514/8-23 u. 515/1, mit Verweis auf Messbrief vom 30. 6. 60 Rastatt, den ~~22. Nov. 1960~~ Abz. 1 K/6
Städtl. Vermessungsamt
Fr.
STADTL. VERMESSUNGSAMT RASTATT

Rotenfels, den 23. 1. 1960
Der Bürgermeister:
, den ..... 19....
Der Planfertiger: Hans A. Kissmeyer Architekt Gewerbeoberlehrer

Gemarkung Rotenfels

Landkreis Rastatt

Anlage 3 Fertigung 2
zum Antrag vom 23. 1. 1960 gehörig

Gewann: Wörtelwies

Maßstab 1:500

0 5 10 20 30 40 50

Gestaltungsplan

Erläuterungen:

- Bestehende Gebäude
- Neue Gebäude: Geschoßzahl | Dachneigung — 30°
- Öffentliche Straßenflächen und Platzanlagen
- Öffentliche Grünflächen
- Private Grünflächen
- Grundstücksgrenzen: Bestehenbleibende / Wegfallende / Vorgeschlagene Neue
- Festgestellte u. bestehenbleibende Straßenflucht
- Festgestellte u. bestehenbleibende Baufluchtl
- Neufestzustellende Straßenflucht
- Neufestz. Baufluchtl u. Str.- u. Baufluchtl
- Aufzuhebende Straßenflucht

Für die Katasterangaben:
Bischweier, den 12 Dez. 1959
Der öffentl. best. Verm. Ing.
Dipl.-Ing. W. Sand
öffl. best. Verm.-Ing.
Bischweier / b. Rastatt
Ruf Rastatt 2414

Für die Richtigkeit der Katasterangaben bezüglich Grundstück Lgb. Nr. 514/9, 514/10 u. 514/23 u. Teilkreis auf Messbrief vom 30.6.62 BVST. Rastatt vom 22. Nov. 1960 Abz. 1076
Staatl. Vermessungsamt
i. A.
Unterschrift

Rotenfels, den 15. 2. 1962
Der Bürgermeister:
..., den ... 19...
Der Planfertiger: Dipl.-Ing. Architekt BDA Rotenfels/Murgtal

ANLAGE 6 FERTIGUNG 2
ZUM ANTRAG VOM 23.7.60 GEHÖRIG

GEMEINDE ROTENFELS
TEILBEBAUUNG

STRASSENQUERSCHNITTE
MIT BEBAUUNG M:1:200

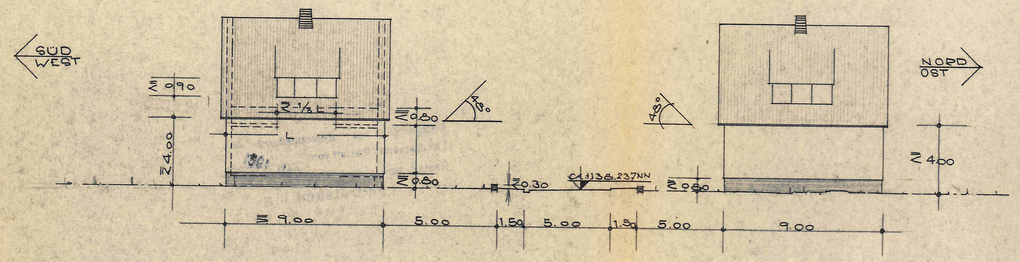

SCHNITT ZWISCHEN B U. C

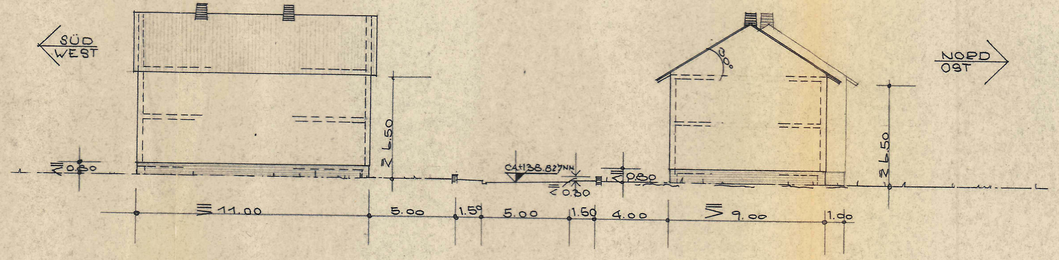

SCHNITT ZWISCHEN B U. D

ROTENFELS, 1960
DER PLANFERTIGER:

Hans [illegible]
Freier Architekt
Rotenfels/Murgtal

ANLAGE 5 FERTIGUNG 2
ZUM ANTRAG VOM 25.1. 1960 GEHÖRIG

GEMARKUNG ROTENFELS
GEWANN: WÖRTELWIESE
LÄNGENSCHNITTE LM 1:500 HM 1:50
A-B-C , B-D

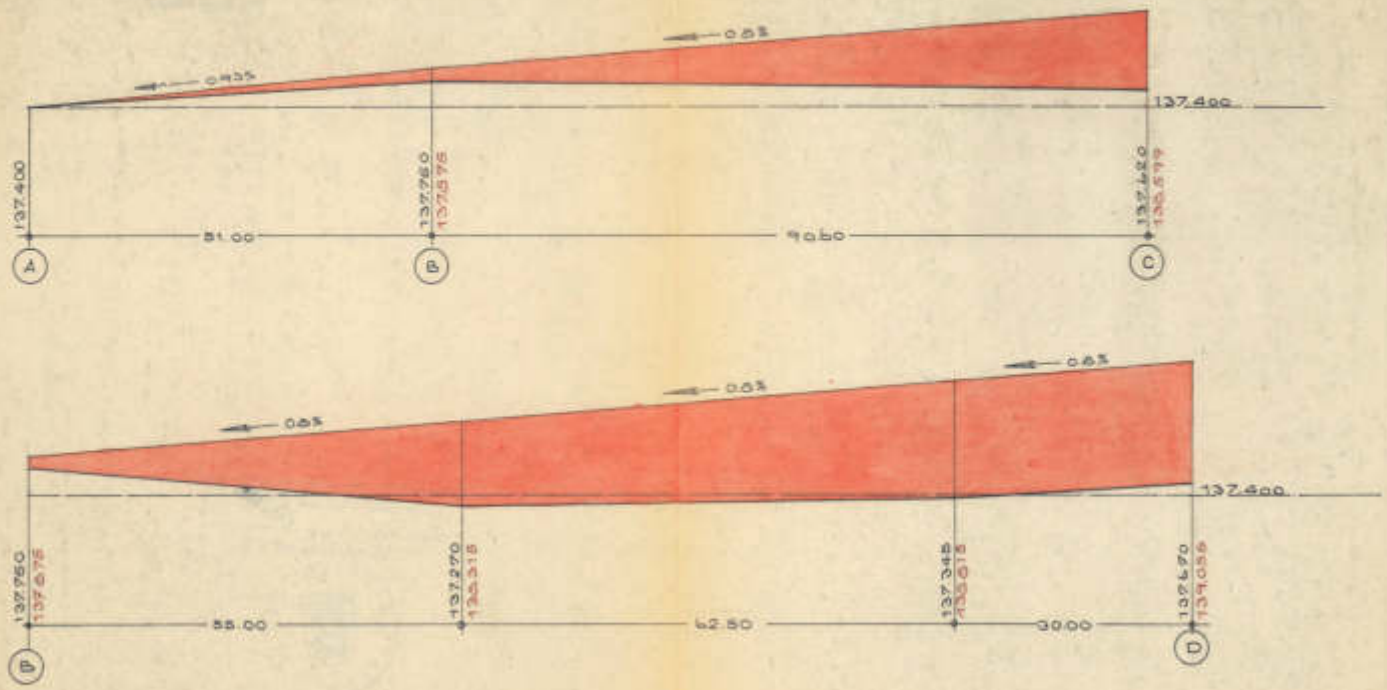

ROTENFELS, 1960
DER PLANFERTIGER:

Dipl.-Ing.
Freier Architekt
Rotenfels/Murgtal