

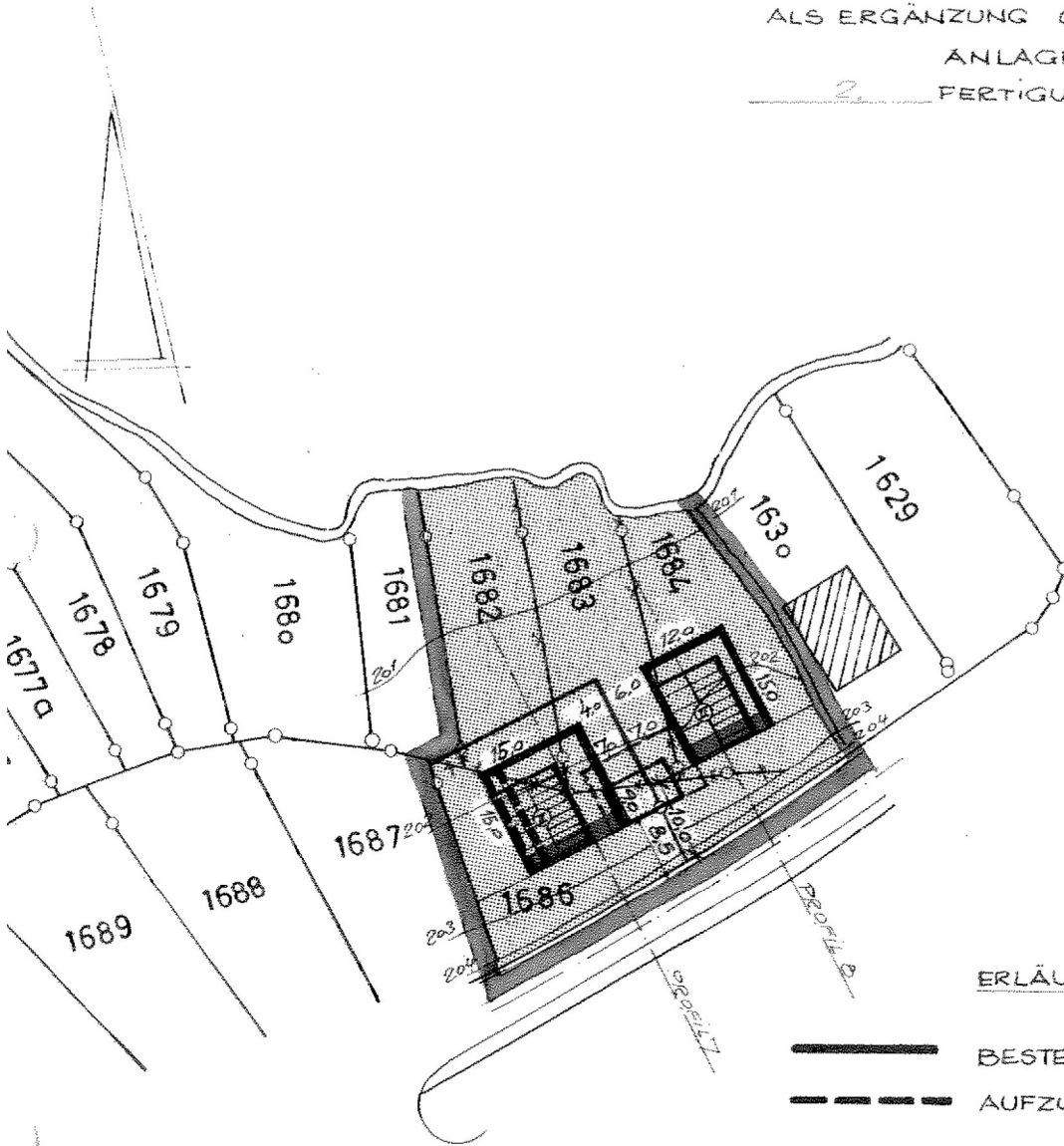
ÄNDERUNG DES BEBAUUNGSPLANES GEMEINDE SULZBACH KREIS RASTATT  
GEWANN HERRENWIESEN

STRASSEN - UND BAULINIENPLANAUSSCHNITT FÜR WOHNHÄUSER M 1:1000

ZUM BEBAUUNGSPLAN VOM 10.4.1967  
ALS ERGÄNZUNG GEHÖRIG

ANLAGE NR. 40

2. FERTIGUNG



ERLÄUTERUNG:

- BESTEHENDE BAUGRENZEN
- AUFZUHEBENDE BAUGRENZEN
- GEPLANTE BAUGRENZEN

GEPLANT:  
ÖTIGHEIM, DEN 31.3.69

AUFGESTELLT:  
SULZBACH, DEN 31.3.69

Ing.-Büro für Tiefbau  
Bauingenieur Kuhn - Sieber  
Ötigheim, Krs. Rastatt  
Mühlstr. 74 - Telefon 2022/23



*[Handwritten signature]*

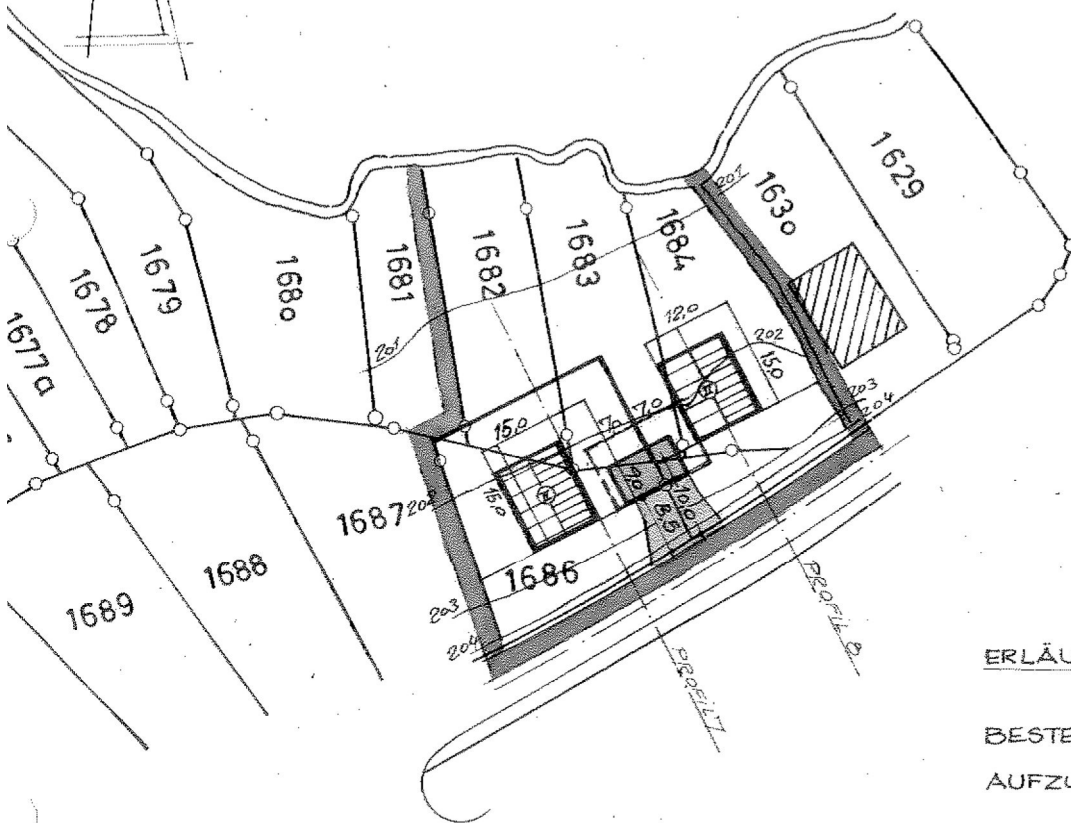
ÄNDERUNG DES BEBAUUNGSPLANES GEMEINDE SULZBACH KREIS RASTATT  
GEWANN HERRENWIESEN

STRASSEN -UND BAULINIENPLANAUSSCHNITT FÜR GARAGEN M 1:1000

ZUM BEBAUUNGSPLAN VOM 10.4.1967  
ALS ERGÄNZUNG GEHÖRIG

ANLAGE NR. 5a

2. FERTIGUNG



ERLÄUTERUNG:

BESTEHENDE BAUGRENZEN

AUFZUBEHENDENDE BAUGRENZEN

GEPLANTE BAUGRENZEN

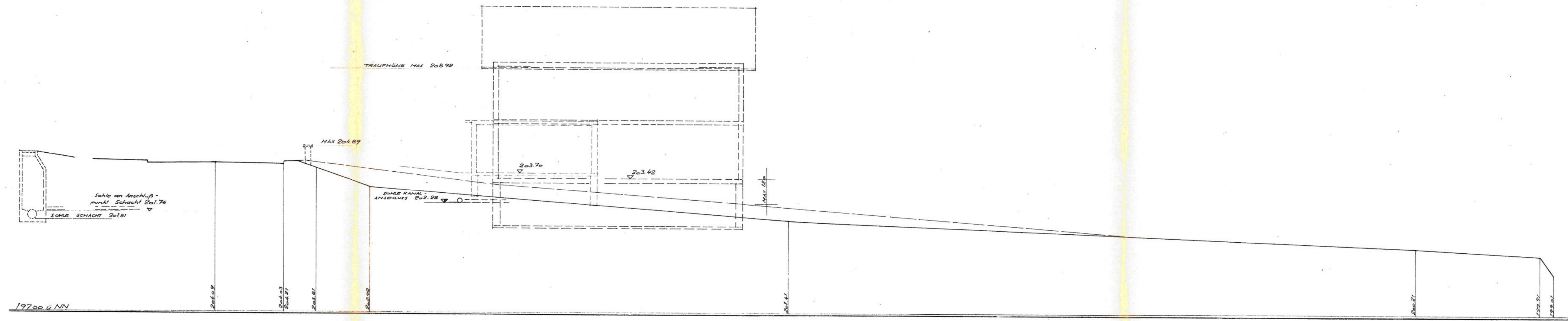
GEPLANT:  
ÖTIGHEIM, DEN 31.3.69

AUFGESTELLT:  
SULZBACH, DEN 01.3.69

Ing.-Büro für Tiefbau  
Bauingenieure Kuhn - Stöber  
Öttingheim, Kre. Rastatt  
Möhlstr. 74 - Telefon 2022/23

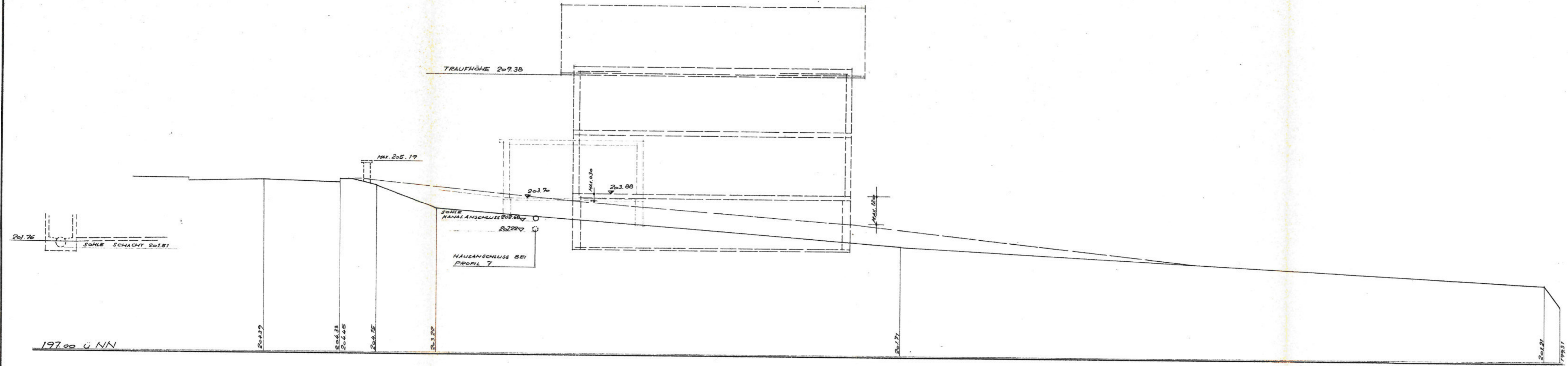


*Fischer*



Bebauungs - Plan  
 Gemeinde Sulzbach  
 Gewann „Herrenwiesen“

Profil 7			
Auftrag S 11/66	Plan-Nr.: 9	Maßstab: 1:100	
Sulzbach, den 5.5.67	o.29	Datum:	Name: Otighim, den 10. 4. 67
Entw.		Aufgestellt:	
o.gez. 13.4.67	Darr	Ingenieurbüro für Tiefbau	
A.gez.		KUMMELEBER	
geprüft		Bautechniker	
Änderu.		7556 OTIGHEIM	
Bürgermeister:		Mühlstraße 74	
		Telefon Rastatt 2932	



Bebauungs -Plan  
 Gemeinde Sulzbach  
 Gewinn „Herrenwiesen“

**Profil 8**

Auftrag 511/66	Plan-Nr. 9a	Maßstab: 1:100
Sulzbach, den 5. 5. 67	Datum: 029	Name: Otigheim, den 10. 4. 67
Entw.		Aufgestellt:
o.gez. 13. 4. 67	Dort	Ingenieurbüro für Tiefbau
A.gez.		KUHNSIEBER
geprüft		7556 OTIGHEIM
Änderu.		Mühlstraße 74 Telefon Rastatt 2932

Bürgermeister:  
*timmer*