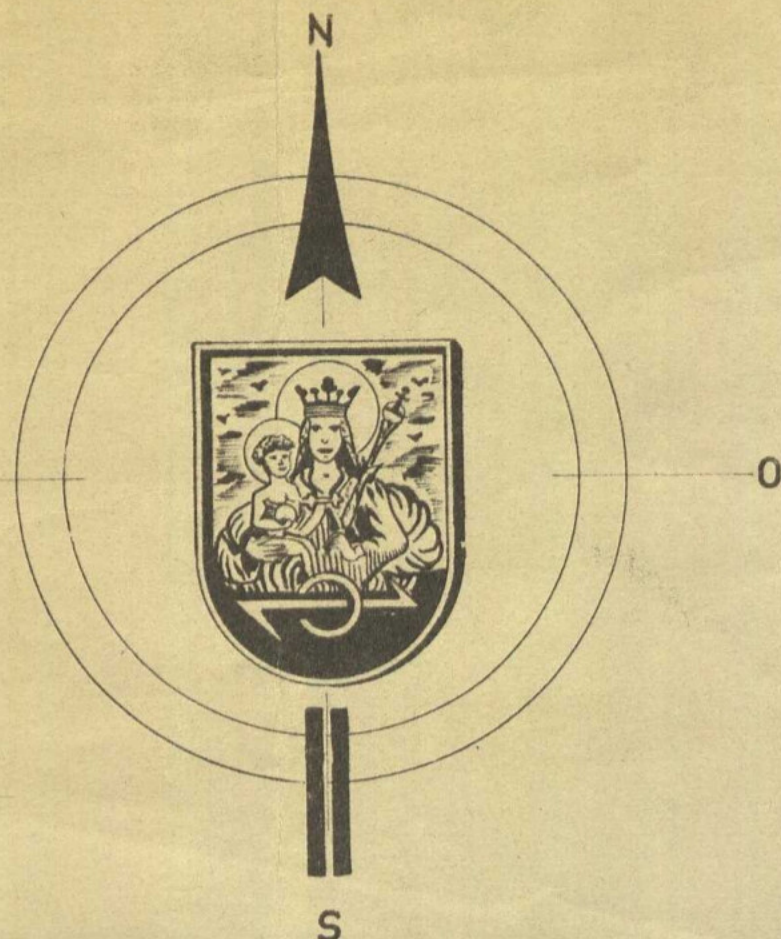


Imperialstadt Sulzbach
am 3.7.64 abgefl.

Zum Antrag vom
2.6.60 gehörig

GEMEINDE SULZBACH



Genehmigt gemäss § 7 Abs. 3 des
Bad. Aufbaugesetzes vom 25. 11. 1949
in Verbindung mit § 174 Bundesbaugesetz
vom 23.6.1960

Regierungspräsidium Südbaden
Freiburg im Breisgau, den 1.12.1964.

Im Auftrag

Klein



Für die Richtigkeit der Katastralanzeige
bezüglich des Planungsgebietes
mit Verweis auf Messbrief vom 26.3.1956
Rastatt, den 14. Juli 1964, 509
Städt. Vermessungsamt

Zeichenerklärung:

- Neu festzustellende Straßentlicht
- Neu festzustellende Bauflucht
- Straßen und Wege
- Vorgärten
- Grenze des Planungsgebietes

Sulzbach, den 1. Juni 1960
Für die Stadtverwaltung Bürgermeisteramt,

Fischer
Bürgermeister

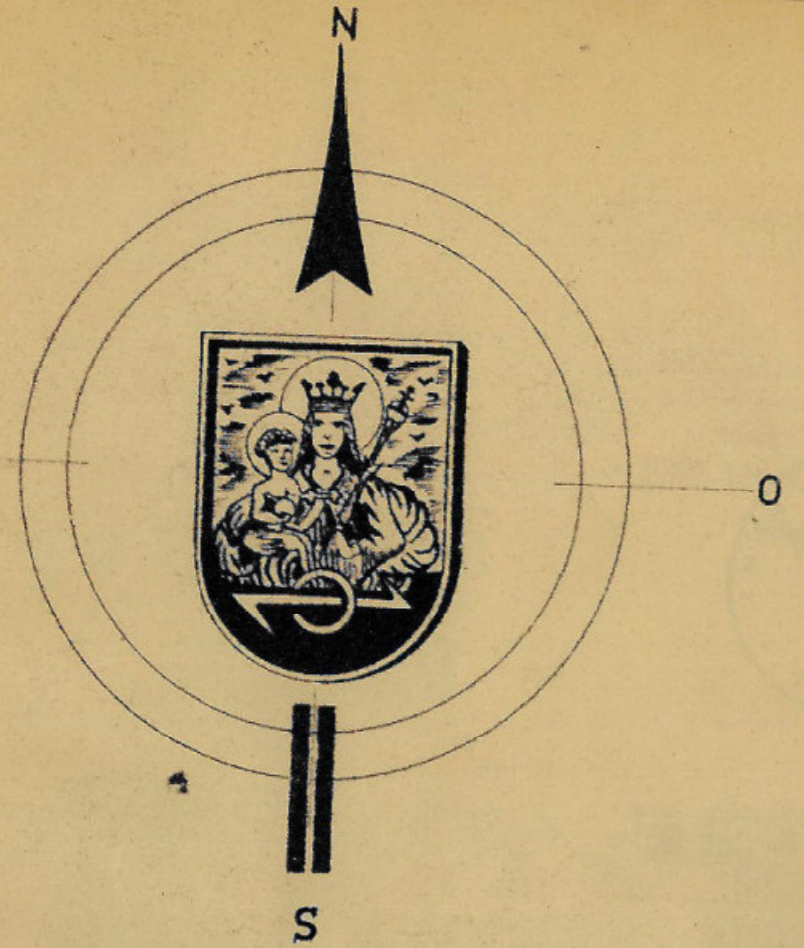
Straßen- und Baufluchtenplan

Maßstab 1: 1000
Karlsruhe, den 10.3. 1960

Entwurf	Datum	Name
O. Frey	10.3.60	H. Bührle
A. Lechner	19.60	H. Bührle
Genehmigt	1.12.64	H. Bührle

ing. Büro f. Städtebau u. Tiefbau
Hermann Bührle
H. Bührle
Senior-Ingenieur (VdR)

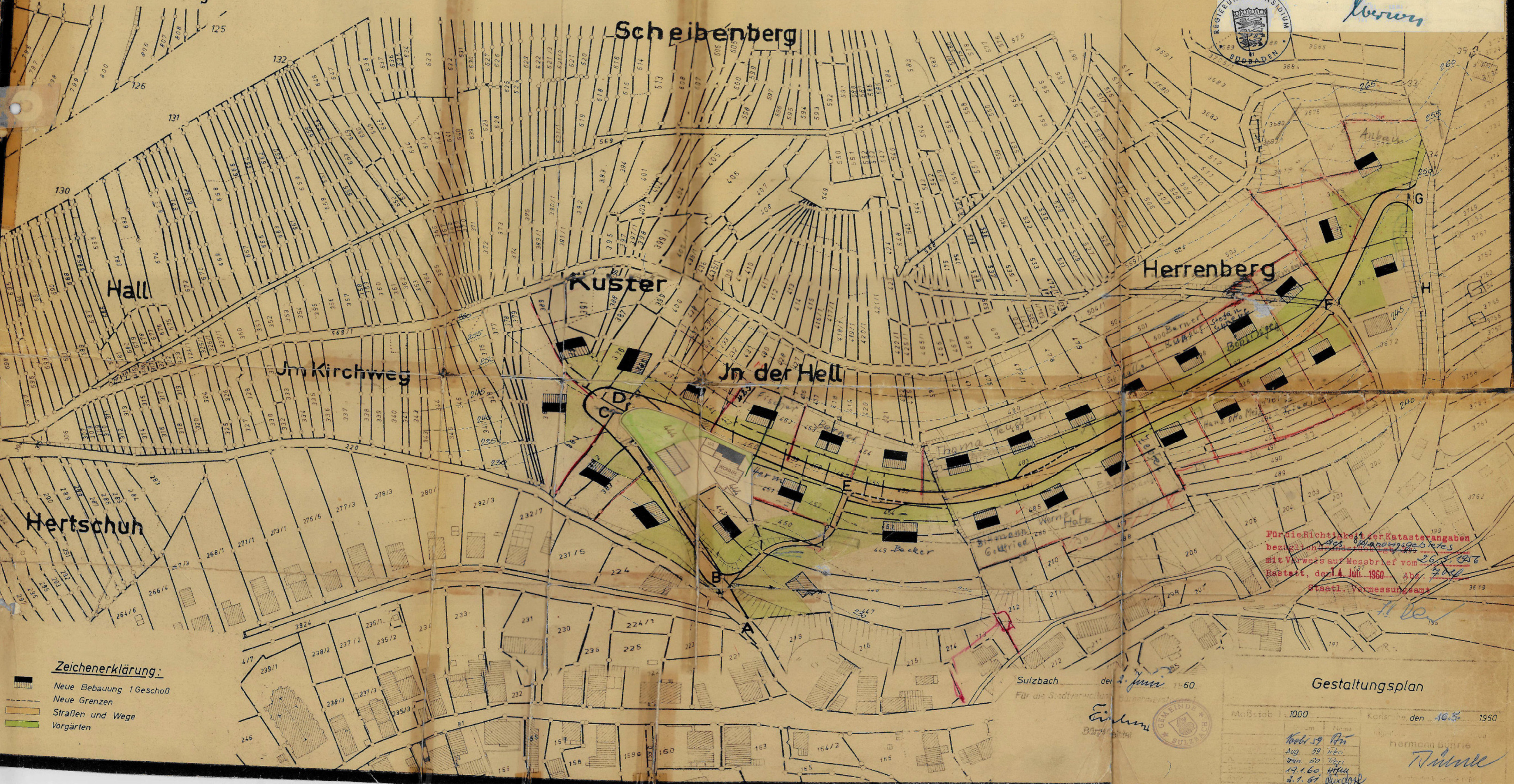
GEMEINDE SULZBACH



Genehmigt gemäß § 7 Abs. 3 des
Bau- Aufbaugesetzes vom 25.11.1949
in Verbindung mit § 174 Baugesetzes
vom 23.6.1950
Regierungspräsidium Südbaden
Freiburg im Breisgau, den ... 1.12.1964
Im Auftrag



Werner



Zeichenerklärung:
■ Neue Bebauung 1 Gesch. |
--- Neue Grenzen |
= Straßen und Wege |
= Vorgärten

Für die Richtigkeit der Katasterangaben
bezüglich des Baugesetzes
mit Verweis auf Messbrief vom 26.7.1966
Bastatt, den 1. Juli 1960
Staatl. Vermessungsamt

Gestaltungsplan

Maßstab 1:1000
Karlshöhe den 10.5.1960



Herrmann Bünne
Werner